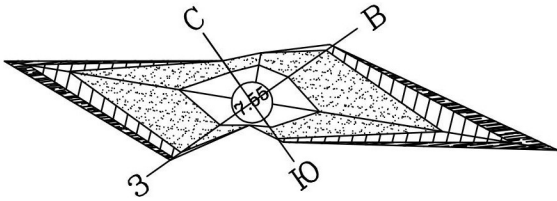
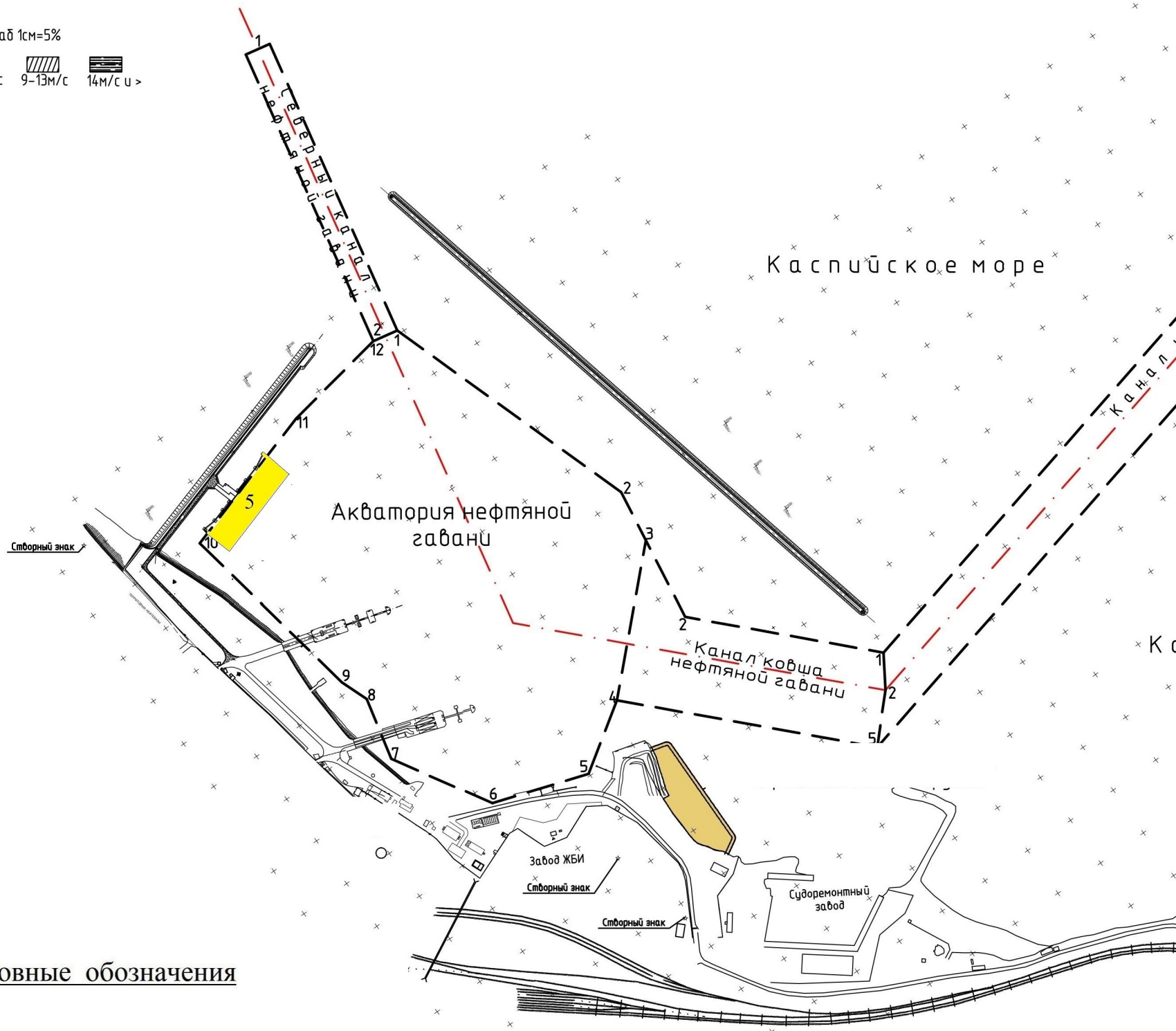
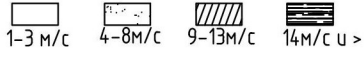


# Ситуационный план причала №5 акватории Нефтяной гавани порта Махачкала

Роза повторяемости ветра.



Масштаб 1см=5%



## Условные обозначения

- — — — — границы акватории и подходного канала
- операционная акватория причала (шириной 20 м.)
- 5 нумерация причала